

អាចប្រើពេលកើតមានគ្រោះមហន្តរាយ

ពេលធម្មតាក៏សប្បាយដែរ!
**ដើម្បីការពារគួរបញ្ចូល
 កម្មវិធីនេះទុក!**

▶ **កម្មវិធីទូរស័ព្ទស្អាតហ្នឹងសំខាន់ៗ** ទាញយកតាមកូដQR!

Safety tips
 នេះជាកម្មវិធីឱ្យអ្នកងាយដឹងពីព័ត៌មានគ្រោះមហន្តរាយនៅ
 ជប៉ុន

Japan Official Travel App
 កម្មវិធីងាយស្រួលប្រើសម្រាប់ការដើរកំសាន្តនៅជប៉ុន។
 ពេលមានគ្រោះមហន្តរាយក៏អាចប្រើបាន។

NHK WORLD-JAPAN
 បញ្ជូនព័ត៌មានរបស់NHK។ មានការផ្តល់ព័ត៌មានបន្ទាន់
 ទាក់ទងនឹងព្រឹត្តិការណ៍/រលកយក្សក្សីណាមិដងដែរ។

កម្មវិធីការពារគ្រោះមហន្តរាយ goo
 កម្មវិធីការពារគ្រោះមហន្តរាយដែលអាចស្វែងរកកន្លែងកៀសខ្លួន
 និងព័ត៌មានទាក់ទងនឹងគ្រោះមហន្តរាយឬការការពារ។

▶ **គេហទំព័រសំខាន់ៗ** អាចប្រើបានទាំងកុំព្យូទ័រ និងទូរស័ព្ទស្អាតហ្នឹង!

<p>នាយកដ្ឋានឧតុនិយម ព័ត៌មានអំពីគ្រោះមហន្តរាយ</p> <p>WEB https://www.jma.go.jp/jma/kokusai/multi.html</p>	<p>Stay Safe with NHK WORLD-JAPAN</p> <p>Available in 18 languages</p> <p>WEB https://www3.nhk.or.jp/nhkworld/en/special/staysafe/</p>
---	---

ភ្នាក់ងារផ្សព្វផ្សាយ: ការិយាល័យគណៈរដ្ឋមន្ត្រី
 ត្រួតពិនិត្យ/សហប្រតិបត្តិការ: ក្រសួងកិច្ចការផ្ទៃក្នុងនិងទំនាក់ទំនង នាយកដ្ឋានពន្ធនាគារអភិវឌ្ឍន៍
 នាយកដ្ឋានទេសចរណ៍ ទីស្នាក់ការឧតុនិយម * ព័ត៌មានរបស់កម្មវិធី ឬគេហទំព័រ គឺគិតត្រឹមចុងខែមីនា ឆ្នាំ២០២០


ភាសាខ្មែរ

ការត្រៀមសម្រាប់គ្រោះមហន្តរាយធម្មជាតិនៅប្រទេសជប៉ុន

**កម្មវិធីនិងគេហទំព័រដែលមាន
 ភាពងាយស្រួលពេលកើតមាន
 គ្រោះមហន្តរាយ**

ច្រើនភាសា


ប្រសិនបើបិទទុកនៅកន្លែងងាយឃើញនោះនឹងមានភាពងាយស្រួល។




ពេលមានគ្រោះមហន្តរាយកើតឡើង!

- (1) ស្រាវជ្រាវព័ត៌មានស្តីពីគ្រោះមហន្តរាយ
- (2) ប្តូរទៅកាន់កន្លែងសុវត្ថិភាព


គេហទំព័រ/កម្មវិធីដែលមានភាពងាយស្រួលបញ្ជាក់ពីព័ត៌មាន



នាយកដ្ឋានឧតុនិយម WEB
 គេហទំព័រស្តីពីព័ត៌មានគ្រោះមហន្តរាយ https://www.data.jma.go.jp/multi/index.html?lang=en



Safety tips APP
 ព័ត៌មានស្តីពីគ្រោះមហន្តរាយ ទាញយកនៅទីនេះ: >>>



Japan Official Travel App APP
 ទាញយកនៅទីនេះ: >>> https://www.jnto.go.jp/smartapp/eng/about.html

ពេលមានរញ្ជួយដី/រលកយក្សត្សីណាមិ

● ព័ត៌មានរញ្ជួយដី/រលកយក្សត្សីណាមិ
 (ពេលមានរញ្ជួយដីកើតឡើងនៅក្បែរសមុទ្រត្រូវប្រយ័ត្នពីរលកយក្សត្សីណាមិ)



នាយកដ្ឋានឧតុនិយម WEB
 Earthquake information



Safety tips APP
 Earthquake information



នាយកដ្ឋានឧតុនិយម WEB
 Tsunami warning / advisory



Japan Official Travel App APP
 Safety Assistance > Earthquakes

ពេលផ្ទះភ្នំភ្លើង

● ព័ត៌មានផ្ទះភ្នំភ្លើង



នាយកដ្ឋានឧតុនិយម WEB
 Volcanic warning / forecast



Safety tips APP
 Volcanic warning



Japan Official Travel App APP
 Safety Assistance > Volcanic Warnings

ពេលមានខ្យល់ព្យុះ/ភ្លៀងខ្លាំង/ធ្លាក់ព្រិលខ្លាំង

● ព័ត៌មានស្តីពីខ្យល់/ភ្លៀង/ព្រិល



នាយកដ្ឋានឧតុនិយម WEB
 Weather warning / advisory
 High-resolution Precipitation
 Nowcasts



Safety tips APP
 Weather warning
 Evacuation advice / instruction etc.



Japan Official Travel App APP
 Safety Assistance > Weather Warnings

● កម្រិតហានិភ័យនៃគ្រោះមហន្តរាយបាក់ដី/ជន់លិច/ទឹកជំនន់



នាយកដ្ឋានឧតុនិយម WEB
 Real-time Risk Map : Landslide, Inundation, Flood




ពេលជួបបញ្ហា/ពេលចង់ប្តូរទៅកាន់កន្លែងសុវត្ថិភាព

● ចង់ស្នើសុំការជួយជាភាសាជប៉ុន



Safety tips APP
 Communication Cards



Japan Official Travel App APP
 Safety Assistance > Communication Cards

● កន្លែងភៀសខ្លួន



Safety tips APP
 Evacuation advice / instruction etc. > Emergency Shelters

▶▶ ប្តូរទៅកម្មវិធី «ការណែនាំពីកន្លែងភៀសខ្លួនទូទាំងប្រទេស»



Japan Official Travel App APP
 Safety Assistance > Emergency Shelters

● រថភ្លើង/ចរាចរណ៍



Japan. Endless Discovery. WEB
<https://www.japan.travel/en/news/JapanSafeTravel/>

