

災害時 使用！

平常時也很有趣！

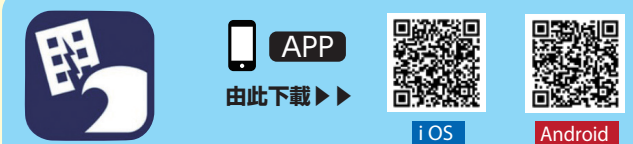
為了應付不時之需
先下載下來吧！



主要的智慧型手機 app



掃 QR 碼下載



Safety tips

能方便得知日本災害資訊的 app。



Japan Official Travel App

在日本觀光時相當方便的 app。
災害時也能使用。



NHK WORLD-JAPAN

發送 NHK 的新聞。
地震・海嘯的緊急消息也會通知。



goo 防災 app

防災・災害相關的資訊或是
能查詢避難所的防災 app。

主要的網站




不論是電腦，或是智慧型手機都能瀏覽！



氣象廳 災害情報

<https://www.jma.go.jp/jma/kokusai/multi.html>



Stay Safe with NHK WORLD-JAPAN

<https://www3.nhk.or.jp/nhkworld/en/special/staysafe/>



資訊來源：內閣府
監修・協力：總務省、消防廳、觀光廳、氣象廳

※app、網站的資訊是 2020 年 3 月底的最新資訊

中文
(繁體)



為日本的自然災害做準備

發生災害時好用的 多語言 app 與網站

事先貼在馬上能看到的地方很方便。



萬一發生了災害！

- 1 查詢災害的資訊
- 2 往安全的地方移動

便於確認資訊的網站・app



氣象廳
災害資訊網站



https://www.data.jma.go.jp/multi/index.html?lang=cn_zt



Safety tips 災害資訊



由此下載 ▶▶



iOS



Android




Japan Official Travel App



由此下載 ▶▶



iOS



Android

<https://www.jnto.go.jp/smartapp/chc/about.html>

地震・海嘯的時候

●地震・海嘯的資訊

(海裡發生大地震時，要警戒海嘯的發生)



氣象廳 WEB
地震資訊



Safety tips APP
地震資訊



氣象廳 WEB
海嘯警報・注意報



Japan Official Travel App APP
安全援助>地震



火山爆發的時候

●火山爆發的資訊



氣象廳 WEB
噴火警報・預報



Safety tips APP
噴火警報



Japan Official Travel App APP
安全援助>火山爆發

颱風・大雨・大雪的時候

●風・雨・雪的資訊



氣象廳 WEB
氣象警報・注意報
雲雨動態



Safety tips APP
氣象警報
避難勸告・指示等



Japan Official Travel App APP
安全援助>天氣警告

●土石流・水災・洪水的危險度



氣象廳 WEB
警報的危險分布圖：土石流・水災・洪水



感到困擾的時候・想要往安全的地方移動的時候

●想用日語求助



Safety tips APP
災害應急卡



Japan Official Travel App APP
安全援助>通訊卡

●避難所



Safety tips APP
避難勸告・指示等>避難所資訊 ▶▶ 前往「全國避難所指南」app



Japan Official Travel App APP
安全援助>緊急避難所

●電車・交通



Japan. Endless Discovery. Japan Safe Travel Information WEB
<https://www.japan.travel/en/news/JapanSafeTravel/>

